













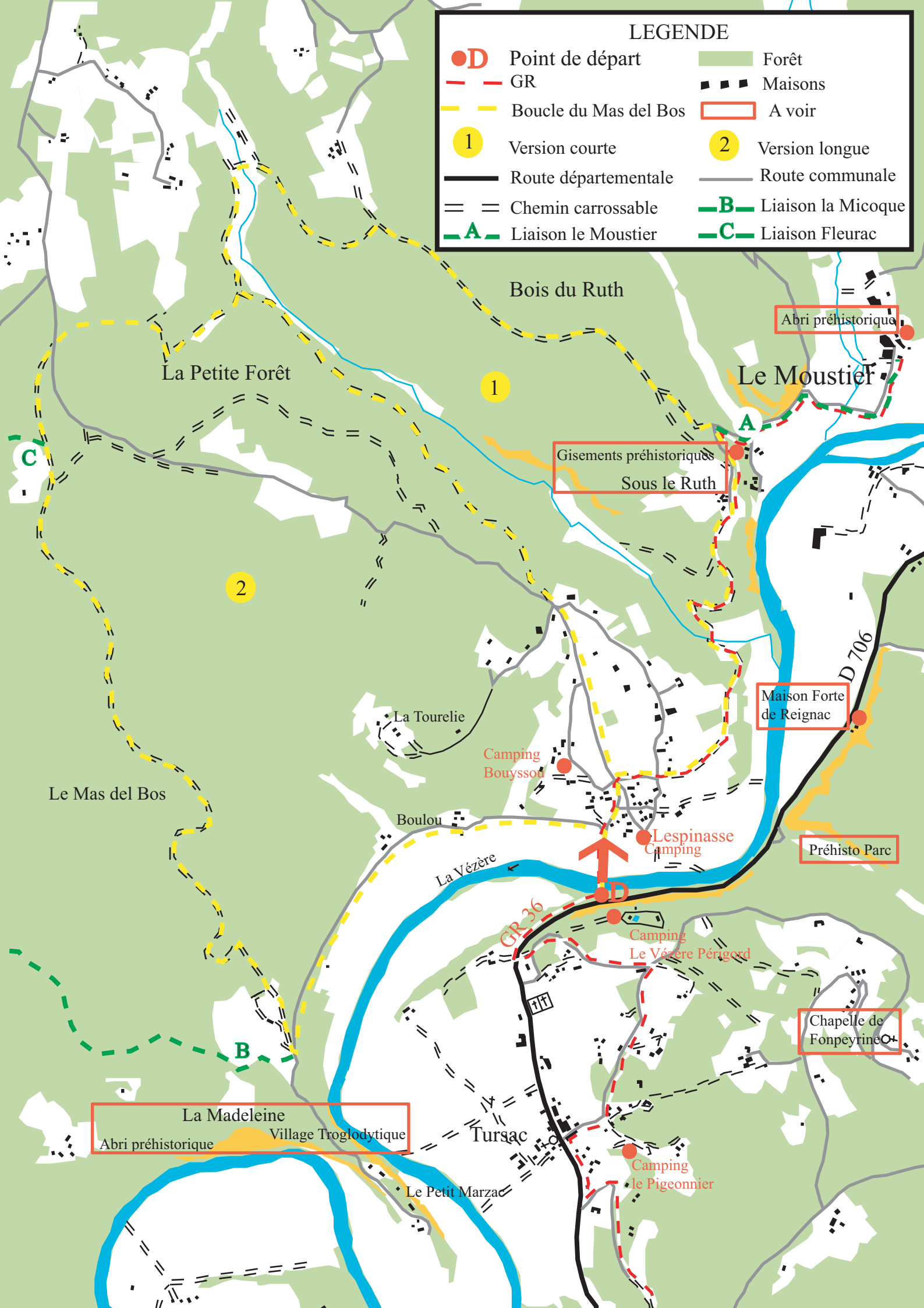


LEGENDE

- | | |
|---|--|
|  Point de départ |  Forêt |
|  GR |  Maisons |
|  Boucle du Mas del Bos |  A voir |
|  Version courte |  Version longue |
|  Route départementale |  Route communale |
|  Chemin carrossable |  Liaison la Micoque |
|  Liaison le Moustier |  Liaison Fleurac |



Le site de la Madeleine

Abri sous roche de la vallée de la Vézère, la Madeleine est le site éponyme de la dernière culture paléolithique : le Magdalénien.

Les collections issues de ce vaste gisement sont immenses. On en trouve dans nombre de musées par le monde. Différents éléments montrent une longue fréquentation du site par des groupes successifs. Célèbre pour les très nombreux objets d'art mobilier, sculptés ou gravés, qui y furent découverts dès 1863, le site présente un petit musée sur l'habitat préhistorique.

Par ailleurs, la visite d'un village troglodytique du Moyen-Age et un parcours autour des ruines d'un château fort illustre bien la richesse archéologique de la Vallée de l'Homme et permet de comprendre la longue tradition d'occupation humaine en Vallée Vézère, de la Préhistoire à nos jours.



Site ouvert à la visite

Merci de signaler tout problème particulier rencontré sur votre parcours :
Office du Tourisme Terre de Cro-Magnon Tél. 05.53.06.97.05
Points d'accueil : Les Eyzies – Le Bugue – Rouffignac

Document édité par la Communauté de
Communes Terre de Cro-Magnon



Ensemble
protégeons
l'environnement



Boucle du Mas del Bos

Commune de TURSAC

Départ	Distance	Durée	Difficulté	Balissage
Pont de Lespinasse	10.9 Km ou 7.5 Km	3h30 2h30	Facile	

Pas à Pas

Départ depuis le pont de Lespinasse (parking et aire de pique-nique au bord de la rivière). Traverser le pont et à la troisième intersection routière prendre sur la droite, le chemin balisé suit le GR 36. Profiter de la vue sur la vallée de la Vézère et sur la Maison Forte de Reignac. Le chemin quitte le GR avant le gisement du Ruth, (liaison possible vers le Moustier), pénétrer alors dans le bois et suivre le sentier qui monte. A la sortie du bois suivre le balisage sur la gauche (liaison possible vers Fleurac) dans « La Petite Forêt », le chemin monte à nouveau et rejoint la voie goudronnée. Prendre sur la gauche et longer la route sur une dizaine de mètres avant de pénétrer à nouveau dans les bois sur la droite. Ce chemin forestier descend jusqu'à une intersection à proximité du site de la Madeleine, où une liaison proposée amène vers la boucle de la Micoque (Les Eyzies).

A voir à proximité : la petite route sur la droite mène jusqu'au site de la Madeleine et propose une vue magnifique sur la Vézère et ses méandres.

Le retour au pont de Lespinasse se fait par la voie goudronnée en prenant sur la gauche. Sur cette petite route qui longe la plaine de la Vallée de la Vézère, à découvrir une source sur la gauche.

Version courte :

A 5 km du point de départ, prendre sur la gauche et suivre la direction de **Tursac par « variante courte »** et redescendre vers le hameau de Lespinasse et le pont (point de départ).